

TOP Traumschleife Grenzblickweg

← 13.2 km

🕒 4:30 h

📏 257 m

📏 260 m

Schwierigkeit mittel



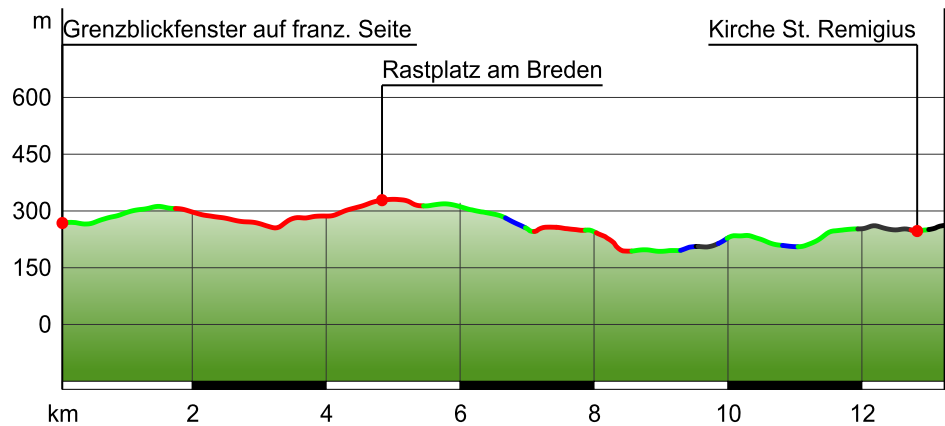
Kartengrundlagen: outdooractive Kartografie; OpenStreetMap (www.openstreetmap.org) Mitwirkende, CC-BY-SA (www.creativecommons.org)

TOP Traumschleife Grenzblickweg

Wegart

Asphalt	1.1 km
Schotterweg	0.9 km
Weg	5.8 km
Pfad	5.1 km
Unbekannt	0.0 km
Straße	0.3 km

Höhenprofil



Tourdaten

Wanderung

Strecke	↔	13.2 km
Dauer	🕒	4:30 h
Aufstieg	⬆️	257 m
Abstieg	⬇️	260 m

Schwierigkeit mittel

Kondition ●●●●●

Technik ●●●●●

Höhenlage



Beste Jahreszeit

JAN | FEB | MÄR
 APR | MAI | JUN
 JUL | AUG | SEP
 OKT | NOV | DEZ

Bewertungen

Autoren

Erlebnis ●●●●●

Landschaft ●●●●●

Community

Tour (0) ★★★★★

Weitere Tourdaten

Eigenschaften

aussichtsreich kulturell / historisch

Auszeichnungen (& Barrierefreiheit)

Premiumweg Deutsches Wandersiegel

Rundtour



Quelle
 Tourismus-Zentrale Saarland GmbH

Franz-Josef-Röder-Straße 17
 66119 Saarbrücken

Telefon 0681 92720-0
 Fax 0681 92720-40

info@tz-s.de
<http://www.tourismus.saarland.de>



Frank Polotzek

Aktualisierung: 16.03.2016

Wanderweg mit schönen Aussichten entlang der deutsch-französischen Grenze. Es geht zum großen Teil an der Grenze entlang, der Weg führt zur Hälfte durch Wald und schattige Heckenstreifen.

Der Grenzblickweg startet in dem Grenzort Leidingen. Hier verläuft die Grenze zwischen Frankreich und Deutschland längs, sozusagen als Mittelstreifen, der „Neutralen Straße“, die in Frankreich „Rue de la Frontière“ (Grenzstraße) heißt - und durch den Ort führt. Auf einer Straßenseite stehen die Häuser also in Deutschland, auf der anderen in Frankreich. Der Weg bietet abwechslungsreiche Pfade und immer wieder

TOP Traumschleife Grenzblickweg

weite Aussichten in beide Länder der Grenzregion.

Wegbeschreibung

Es geht zum großen Teil an der Grenze entlang, der Weg führt zur Hälfte durch Wald und schattige Heckenstreifen. Man sollte unbedingt auf die Beschilderung mit dem Hinweis "Empfohlene Laufstrecke" achten, da sich der Weg einmal beinahe kreuzt. Am Start liegt das französische Grenzblickfenster, die Heiningen Kirche und das Gästehaus der Gemeinde Heining (kann man zur Übernachtung mieten). Von hier geht es durch den Heiningen Wald bis kurz vor den Ort Heining, dann geht es Richtung Deutschland, durch einen schattigen Teil, an den Grenzverlauf zurück (zu erkennen an den Großen Grenzsteinen), auf dem Berg geht es dann zu der Gedenkstätte der gefallenen Soldaten. Von hier geht man entlang an Streuobstwiesen, durch einen schattigen Teil zum Ihner Weiher. Entlang des Ihner Bachs geht es über Ihn, zurück an die Grenze und dann der Grenze entlang nach Leidingen. Dort gibt es noch einen Abstecher zur Leidingen Kirche und zum deutschen Grenzblickfenster. Am bunten Grenzstein vorbei kommt man danach zum Ziel.

Start der Tour

Heiningen Kirche in Leidingen

Ende der Tour

Heiningen Kirche

Sicherheitshinweise

Achtung:

Grundsätzlich geschieht das Betreten des Waldes und das Begehen der Wanderwege auf eigene Gefahr.

Jahreszeitlich- bzw. wetterbedingt ist auf einzelnen Wegeabschnitten eine erhöhte Trittsicherheit erforderlich. Tragen Sie daher der Jahreszeit und der Witterung angepasste Kleidung und Wanderschuhe mit entsprechendem Profil.

Weglogo



Informationsmaterial

Weitere Infos und Links

Einkehrmöglichkeiten

Gastronomiebetriebe in Wallerfangen und Gisingen

Gasthaus "Saustall"

Weingartstraße 1
66798 Wallerfangen-Rammelfangen
Tel.: +49 (0)6837 / 7080414

Sympathie Hotel Scheidberg

St. Vallier Str. 1
66798 Wallerfangen-Kerlingen
Tel.: +49 (0)6837 / 750

Hotellerie Waldesruh

Siersburger Str. 8
66798 Wallerfangen-Oberlimberg
Tel.: +49 (0)6831 / 96 60-0

Dorfladen-Bistro Saargau

Gaustraße 28
66798 Wallerfangen
Tel.: +49 (0)6837 / 9006111

Gisinger Pilsstube

Gaustraße 2
66798 Wallerfangen
Tel.: +49 (0)6837 / 253

Trattoria da Michele

Gaustraße 47
66798 Wallerfangen
Tel.: +49 (0)6837 / 4440022

Interessante Punkte (11)



 Architektur

1 Grenzblickfenster auf franz. Seite

Quelle: Tourismus-Zentrale Saarland GmbH



 Kirche

2 Église Saint-Jeanne-d'Arc

Quelle: Tourismus-Zentrale Saarland GmbH



 Rastplatz

3 Rast mit Aussicht

Quelle: Tourismus-Zentrale Saarland GmbH



 Rastplatz


4 Rastplatz am Breden

Quelle: Tourismus-Zentrale Saarland GmbH



 Berggasthof

5 Bistro Bagatelle

Neunkircherstraße 66
66780 Rehlingen-Siersburg
 06833 / 901990

www.bistro-bagatelle.de

Quelle: Tourismus-Zentrale Saarland GmbH



 Architektur

6 Wackenmühle


Zur Wackenmühle 7
66780 Rehlingen-Siersburg

Quelle: Tourismus-Zentrale Saarland GmbH



 Berggasthof

7 Gaststätte Zur Wackenmühle

Zur Wackenmühle 4
66780 Hemmersdorf
 06833 555

[info\(at\)wackenmuehle.eu](mailto:info(at)wackenmuehle.eu)

<http://www.wackenmuehle.eu/>

Quelle: Tourismus-Zentrale Saarland GmbH



 Selbstversorgerhütte


8 Hütte des Angessportvereins

Quelle: Tourismus-Zentrale Saarland GmbH



 Berggasthof

9 Gasthaus "Saustall"

Weingartstraße 1
66798 Wallerfangen-Rammelfangen
 06837 / 7080414

Quelle: Tourismus-Zentrale Saarland GmbH



 Kirche

10 Kirche St. Remigius

Quelle: Tourismus-Zentrale Saarland GmbH



 Architektur

11 Grenzblickfenster auf deutscher Seite

Quelle: Tourismus-Zentrale Saarland GmbH

Tour zum Mitnehmen für iPhone und Android



QR-Code scannen und diese Tour offline speichern, mit Freunden teilen und mehr ...

Webseite

<http://out.ac/3qzX0>